

Luxembourg, le 11 FEV. 2021



LE GOUVERNEMENT
DU GRAND-DUCHÉ DE LUXEMBOURG
Ministère de l'Environnement, du Climat
et du Développement durable

CREOS S.A.
2, rue Thomas Edison
L-1445 STRASSEN

N/Réf.: 97838

V/Réf.: 20-00264

Madame, Monsieur,

En réponse à votre requête du 24 novembre 2020 par laquelle vous sollicitez l'autorisation pour la mise en souterrain de la ligne aérienne moyenne tension ainsi que la pose d'une ligne moyenne tension pour le raccordement de l'éolienne SEO sur des fonds inscrits au cadastre de la commune de TANDEL: section BC de BRANDENBOURG EST (Beim Ellenbaum), sous les numéros 24/1225, 61/597, 63/700 et 63/922, j'ai l'honneur de vous informer qu'en vertu de la loi du 18 juillet 2018 concernant la protection de la nature et des ressources naturelles, je vous accorde l'autorisation sollicitée aux conditions suivantes :

1. La tranchée sera réalisée sur le territoire de la commune de Tandel, au lieu-dit « Beim Ellenbaum », conformément à la demande et aux plans soumis n° 242/270420/2.0 du 1^{er} septembre 2020, ME 01/242-03 du 11 septembre 2020 et CVN 242-20-001 du 19 novembre 2020.
2. Le tracé piqueté sera réceptionné en commun accord avec le requérant et le préposé de la nature et des forêts (M. André Jo, tél : 621 202 100) avant le commencement des travaux.
3. Aucun biotope protégé ou habitat visé par l'article 17 de la prédite loi 18 juillet 2018 et de son règlement d'exécution du 1^{er} août 2018 ne sera réduit, détruit ou détérioré aussi bien dans la partie aérienne que souterraine.
4. La tranchée sera réalisée sous les accotements des différents chemins, à proximité immédiate de la chaussée ou sous la chaussée.
5. La bande de travail sera réduite au strict minimum.
6. Le remblayage de la tranchée se fera exclusivement avec les matériaux d'excavation du tracé, du sable et du concassé naturel de carrière. Le tracé sera remis dans son pristin état dans le délai d'un an à compter de la date du début des travaux. Les matériaux de déblai non-réutilisés sur place seront évacués vers une décharge dûment autorisée.
7. Une distance minimale de 2 mètres est à respecter entre la tranchée et les arbres (respectivement 1 mètre entre la tranchée et les haies) afin de réduire l'endommagement de leur système racinaire.

8. Pendant la durée du chantier et de la restauration des sites touchés par le projet, le responsable du chantier se concertera avec le préposé de la nature et des forêts pour l'exécution des conditions de la présente.

La présente vous est accordée sans préjudice d'autres autorisations et du droit de superficie éventuellement requis.

En vertu de l'article 60, paragraphe 2, dernier alinéa, de la prédite loi du 18 juillet 2018, vous êtes tenus d'afficher l'autorisation de la construction projetée aux abords du chantier pendant 3 mois dès réception de la présente. Le délai de recours devant les juridictions administratives court à l'égard des tiers à compter du jour où cet affichage est réalisé.

Contre la présente décision, un recours en annulation peut être interjeté auprès du Tribunal Administratif. Ce recours doit être introduit sous peine de déchéance dans un délai de 3 mois à partir de la notification de la présente décision par requête signée d'un avocat à la Cour.

Veillez agréer, Madame, Monsieur, l'expression de mes sentiments très distingués.

Pour la Ministre de l'Environnement,
du Climat et du Développement durable



Mike Wagner
Premier Conseiller de Gouvernement

Copies pour information :


- Arrondissement CENTRE-EST
- Commune de TANDEL

LANDSCHEID



















RACCORDEMENT MT EOLIENNE SEO

Ministère de l'Environnement, du Climat
et du Développement durable
Approuvé le














11 FEV. 2021















































LEGENDE: (RESEAU EXISTANT)

	1x3 CABLES AERIENS M.T.		TERRE M.T. ISOLEE
	1x3 CABLES SOUTERRAINS M.T.		TERRE M.T. NON-ISOLEE
	LIGNE B.T. SOUTERRAINE		TERRE B.T. ISOLEE 50 Cu
	LIGNE B.T. AERIENNE		TERRE B.T. NON-ISOLEE 35 Cu
	LIGNE B.T. SOUTERRAINE DISTRIBUTION		TUYAU DE RESERVE B.T.
	BRANCHEMENT B.T. SOUTERRAIN		TUYAU DE RESERVE BRANCHEMENT
	BRANCHEMENT B.T. AERIEN		TUYAU DE RESERVE M.T.
	RACCORDEMENT PARTICULIER B.T. SOUTERRAIN		CABLE SOUTERRAIN E.P.
	RACCORDEMENT PARTICULIER B.T. AERIEN		LIGNE AERIENNE E.P.

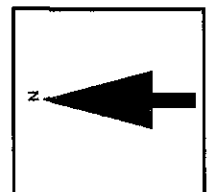
LEGENDE: (ETUDE)

	CABLES SOUTERRAINS M.T.		RACCORDEMENT PARTICULIER		FIBRES OPTIQUES
	CABLE SOUTERRAIN B.T.		CABLE SOUTERRAIN E.P.		TUYAU(X) SMARTGRID
	CABLE SOUTERRAIN B.T. DISTRIBUTION		TUYAU(X) DE RESERVE M.T. / B.T.		TRACE P.A.P.
	CABLE SOUTERRAIN BR.		TUYAU DE RESERVE BRANCHEMENT		TRACE CABLES ET/OU TUYAUX SOUTERRAINS
	A DEPOSER / A METTRE H.S.				

ETUDE	EXIST.		ETUDE	EXIST.		ETUDE	EXIST.	
		B.J. SANS/AVEC CHANGEMENT DE CONDUCTEURS			CANDELABRE			E-BORNE
		COFFRET PRINCIPAL			GREY			
		ARMOIRE (COMPTAGE, ...)			BETON			
		ARMOIRE E.P.			TUBULAIRE			
		ARMOIRE ANTENNE			PORTIQUE D'ARRRET			
		ARMOIRE M.T.			PORTIQUE D'ALIGNEMENT			
		ARMOIRE DE DISTRIBUTION			PYLONE			
		ARMOIRE DE BRANCHEMENT			POSTE M.T. PREVU			
		ARMOIRE DE SECTIONNEMENT			POSTE M.T.			
		ARMOIRE DE BRANCHEMENT / SECTIONNEMENT			POSTE DE TRANSFORMATION SUR POUTRELLES			
		ARMOIRE DE BRANCHEMENT / COMPTAGE						



DESSINATEUR	SKZ	27/04/2020
PROJETE PAR	TG	27/04/2020
MODIFIE PAR	TG/SKZ	31/08/2020



PLAN D'ETUDE

DERNIER PLOT FAIT PAR
01/09/2020 SKZ

ECHELLE

1:2000

PLAN NO.: 242/270420/2.0

PROJET SAP: 20-00264

PARTIE(S):

Commune de TANDEL
Walsdorf A



RACCORDEMENT MT EOLIENNE SEO A LANDSCHEID

Ministère de l'Environnement, du Climat
et du Développement durable
Approuvé le










11 FEV. 2021

DESSINATEUR	CD	01/09/2020
RESPONSABLE PROJET	TG	01/09/2020
MODIFIE PAR	TG/SKZ	11/09/2020

1:10000

PLAN NO.: ME 01/242-03

PROJET SAP: 20-00264

-  EMLACEMENT DU POSTE / ARMOIRE M.T.
-   SUPPORT M.T./H.T. A POSER
-  TRACE CABLES ET / OU GAZIER
-  LIMITE COMMUNALE
-  LIMITE SECTION
-  TRAVERSEE COURS D'EAU
-  ABATTAGE / ELAGAGE D'ARBRES
-  BOISEMENT DE COMPENSATION



PLAN NO.: CVN 242-20-001

PROJET SAP: 20-00264

	PARAF	DATE
DESSINATEUR	SKZ	31/08/2020
RESPONSABLE PROJET	TG	31/08/2020
MODIFIE PAR	TG/CD	19/11/20

ECHELLE APPROX.

1:2500

COORDONNEE(S)

RACCORDEMENT MT EOLIENNE SEO A LANDSCHEID
LEGENDE:

-  POSTE DE TRANSFORMATION / REPARTITION
- ACCES AU POSTE DE TRANSFORMATION / REPARTITION
LIBRE DE JOUR ET NUIT
-  D'UNE LARGEUR DE 3,50m ET D'UNE HAUTEUR DE 4,50m
-  POUR PASSAGE PIETON MAINTENANCE
-  TRACE DES CABLES ET OU DES TUYAUX DE RESERVE
-  ARMOIRE DE DISTRIBUTION
-  ARMOIRE DE BRANCHEMENT
-  ARMOIRE DE SECTIONNEMENT
-  ARMOIRE DE SECTIONNEMENT ET DE BRANCHEMENT
-  ARMOIRE DE BRANCHEMENT ET DE COMPTAGE
-  ARMOIRE DE REPARTITION M.T.
-  ARMOIRE DE COMPTAGE
-  BORNE DE RECHARGE (ETUDE)  BORNE DE RECHARGE (EXIST.)
-  TUBULAIRE  BETON  GREY  PYLONE
-  PORTIQUE D'ALIGNEMENT
-  PORTIQUE D'ARRET OU POSTE DE TRANSFORMATION SUR POUTRELLES
-  LOCAL TECHNIQUE

(LES SYMBOLES NE SONT PAS A L'ECHELLE)


CONCERNE :

 453/1416
 434/1552
 451/1146
 447/561
 444/1
 443/0
 24/1225
 61/597
 63/700
 63/922
 61/755

No. CLE

NE VARIETUR

DATE


**Ministère de l'Environnement, du Climat
et du Développement durable**
 Approuvé le
11 FEV. 2021


LE(S) PROPRIETAIRE(S)