



LE GOUVERNEMENT
DU GRAND-DUCHÉ DE LUXEMBOURG
Ministère du Développement durable
et des Infrastructures
Commission de circulation de l'État


cce/rc/avis/11/345

Ministère de l'Intérieur et à la Grande Région		
Entrée: 07 SEP. 2012		
	48823	

Avis de la Commission de circulation de l'Etat
au sujet du règlement de circulation du 8 juillet 2011 du Conseil communal
de Tandel (réf. 1-A), abrogeant les règlements modifiés du 26 avril 1965 et du 12 juin 1995.

Transmis à Monsieur le Ministre du Développement durable et des Infrastructures avec avis
d'approbation.

Luxembourg, le 6 septembre 2012
Pour la Commission de circulation de l'Etat


Emmanuel SIMON
Secrétaire



LE GOUVERNEMENT
DU GRAND-DUCHÉ DE LUXEMBOURG
Ministère du Développement durable
et des Infrastructures

Département des transports

Transmis à Monsieur le Ministre de l'Intérieur et à la Grande Région avec l'information que
j'approuve le règlement de circulation du 8 juillet 2011 du Conseil communal de Tandel, réf.
1-A.


Luxembourg, le 7 septembre 2012
Pour le Ministre du Développement durable
et des Infrastructures

N° 322/11/CR
Vu et approuvé
Luxembourg, le 17 SEP. 2012
Le Ministre de l'Intérieur et
à la Grande Région,

COMMISSARIAT DE DISTRICT

17 SEP. 2012

DIEKIRCH


Roland KAYSER
Attaché de Gouvernement



ADMINISTRATION COMMUNALE DE TANDEL

RÈGLEMENT DE CIRCULATION

Séance publique du:08 juillet 2011

Point de l'ordre du jour:1-A

Date de l'annonce publique de la séance:27 juin 2011

Date de la convocation des conseillers:27 juin 2011

Présents: Kaes Ali, bourgmestre; Scheuren Carlo, Weis Nico, échevins;
.....Blum John, Herrmann Fernand, Gleis Pol, Karier Jean-Paul,
.....Lentz Jeanny, Leonardy Francois, conseillers
Absents exc.: Huberty John, échevin; Lies-Plein Jeanny, conseillère
Le Conseil communal,

Vu la loi modifiée du 14 février 1955 concernant la réglementation de la circulation sur toutes les voies publiques;

Vu l'arrêté grand-ducal modifié du 23 novembre 1955 portant règlement de la circulation sur toutes les voies publiques;

Vu la loi modifiée du 13 juin 1994 relative au régime des peines;

Vu la loi communale modifiée du 13 décembre 1988;

Vu la loi modifiée du 21 décembre 2004 concernant la fusion des communes de Bastendorf et Fouhren;

Vu le règlement de circulation modifié du 26 avril 1965 (ancienne commune de Fouhren);

Vu le règlement de circulation modifié du 12 juin 1995 (ancienne commune de Bastendorf).

Décide à l'unanimité d'émettre le règlement de circulation communal suivant :

Le Conseil Communal,



ADMINISTRATION COMMUNALE DE TANDEL

RÈGLEMENT DE CIRCULATION

Le présent règlement a pour objet de régler la circulation sur les voies publiques et sur les voies ouvertes à la circulation publique de la Commune de Tandel. Il porte sur l'ensemble des voies situées en agglomération et sur la voirie communale située hors agglomération.

Les infractions aux dispositions du présent règlement sont punies conformément aux dispositions de l'article 7 modifié de la loi du 14 février 1955 concernant la réglementation de la circulation sur toutes les voies publiques.

Les règlements communaux de circulation du 26.04.1965 et 12.06.1995, tel qu'il a été modifié dans la suite, est abrogé.

Le présent règlement comporte les dispositions suivantes :



ADMINISTRATION COMMUNALE DE TANDEL

RÈGLEMENT DE CIRCULATION

CHAPITRE I **DISPOSITIONS GÉNÉRALES**

1.	CIRCULATION - INTERDICTIONS ET RESTRICTIONS.....	6
2.	CIRCULATION - OBLIGATIONS.....	9
3.	CIRCULATION - PRIORITES.....	10
4.	ARRET, STATIONNEMENT ET PARCAGE - INTERDICTIONS ET LIMITATIONS.....	12
5.	REGLEMENTATIONS ZONALES.....	16

CHAPITRE I

DISPOSITIONS GÉNÉRALES

1 CIRCULATION - INTERDICTIONS ET RESTRICTIONS

- 1/1 ACCES INTERDIT**
 - 1/1/1 Accès interdit
- 1/2 CIRCULATION INTERDITE DANS LES DEUX SENS**
 - 1/2/1 Circulation interdite dans les deux sens, excepté cycles
 - 1/2/2 Circulation interdite dans les deux sens, excepté cycles et cavaliers
 - 1/2/3 Circulation interdite dans les deux sens, enneigement ou verglas
- 1/3 ACCES INTERDIT A UNE CERTAINE CATEGORIE DE VEHICULES OU D'USAGERS**
 - 1/3/1 Accès interdit aux camions, excepté riverains et fournisseurs
 - 1/3/2 Accès interdit aux camions
- 1/4 INTERDICTION DE DEPASSEMENT**
 - 1/4/1 Interdiction de dépassement

2 CIRCULATION - OBLIGATIONS

- 2/1 CONTOURNEMENT OBLIGATOIRE**
 - 2/1/1 Contournement obligatoire
- 2/2 PASSAGE POUR PIETONS**
 - 2/2/1 Passage pour piétons
- 2/3 PASSAGE SOUTERRAIN**
 - 2/3/1 Passage souterrain

3 CIRCULATION - PRIORITES

- 3/1 CEDEZ LE PASSAGE**
 - 3/1/1 Cédez le passage
- 3/2 ARRET**
 - 3/2/1 Arrêt
- 3/3 SIGNAUX COLORES LUMINEUX**
 - 3/3/1 Signaux colorés lumineux

4 ARRET, STATIONNEMENT ET PARCAGE - INTERDICTIONS ET LIMITATIONS

- 4/1 STATIONNEMENT ET PARCAGE - DISPOSITION GENERALE**
 - 4/1/1 Stationnement et parcage, disposition générale >48h
- 4/2 STATIONNEMENT INTERDIT**
 - 4/2/1 Stationnement interdit
 - 4/2/2 Stationnement interdit, excepté personnes handicapées
 - 4/2/3 Stationnement interdit certains jours
- 4/3 ARRET ET STATIONNEMENT INTERDITS**
 - 4/3/1 Arrêt et stationnement interdits
 - 4/3/2 Arrêt et stationnement interdits, excepté autobus
- 4/4 STATIONNEMENT AUTORISE SUR LE TROTTOIR**
 - 4/4/1 Stationnement autorisé sur le trottoir
- 4/5 PARKING**

- 4/5/1 Parking
- 4/5/2 Parking pour véhicules automoteurs <= 3,5t
- 4/6 **ARRET D'AUTOBUS**
- 4/6/1 Arrêt d'autobus

5 REGLEMENTATIONS ZONALES

- 5/1 **ZONE A 30 KM/H.**
- 5/1/1 Zone à 30 km/h.

CHAPITRE I

DISPOSITIONS GÉNÉRALES

1 CIRCULATION - INTERDICTIONS ET RESTRICTIONS

ARTICLE 1/1 ACCES INTERDIT

Article 1/1/1 Accès interdit

Pour les voies énumérées au chapitre II et se référant à l'article 1/1/1 , l'accès aux tronçons désignés est interdit aux conducteurs de véhicules et d'animaux dans le sens indiqué. Lesdits tronçons sont uniquement accessibles dans le sens opposé.

Cette réglementation est indiquée dans le sens interdit par le signal C,1a 'accès interdit' et, dans le sens opposé, par le signal E,13a ou E,13b 'voie à sens unique'.



ARTICLE 1/2 CIRCULATION INTERDITE DANS LES DEUX SENS

Article 1/2/1 Circulation interdite dans les deux sens, excepté cycles

Pour les voies énumérées au chapitre II et se référant à l'article 1/2/1 , l'accès aux tronçons désignés est interdit dans les deux sens aux conducteurs de véhicules et d'animaux, à l'exception des riverains et de leurs fournisseurs ainsi que des conducteurs de cycles. Pour les tronçons pourvus de la mention "patins à roulettes autorisés", l'accès dans les deux sens est autorisé aux piétons utilisant des dispositifs à roues fixés aux pieds ou comportant une planche servant de support.

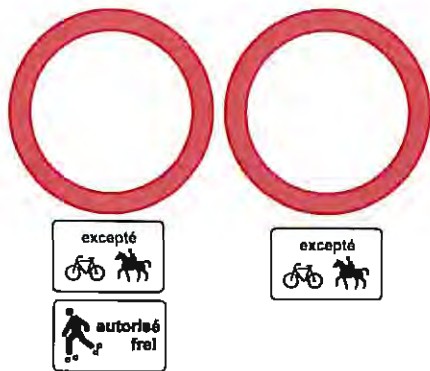
Cette réglementation est indiquée par le signal C,2 'circulation interdite dans les deux sens' complété par un panneau additionnel portant l'inscription "excepté" suivie du symbole du cycle ainsi que, le cas échéant, par un panneau additionnel portant le symbole des patins à roulettes suivi de l'inscription "autorisé".



Article 1/2/2 Circulation interdite dans les deux sens, excepté cycles et cavaliers

Pour les voies énumérées au chapitre II et se référant à l'article 1/2/2 , l'accès aux tronçons désignés est interdit dans les deux sens aux conducteurs de véhicules et d'animaux, à l'exception des riverains et de leurs fournisseurs ainsi que des conducteurs de cycles et des cavaliers. Pour les tronçons pourvus de la mention "patins à roulettes autorisés", l'accès dans les deux sens est autorisé aux piétons utilisant des dispositifs à roues fixés aux pieds ou comportant une planche servant de support.


Cette réglementation est indiquée par le signal C,2 'circulation interdite dans les deux sens' complété par un panneau additionnel portant l'inscription "excepté" suivie des symboles du cycle et du cavalier ainsi que, le cas échéant, par un panneau additionnel portant le symbole des patins à roulettes suivi de l'inscription 'autorisé'.



Article 1/2/3 Circulation interdite dans les deux sens, enneigement ou verglas

Pour les voies énumérées au chapitre II et se référant à l'article 1/2/3 , l'accès aux tronçons désignés est interdit dans les deux sens aux conducteurs de véhicules et d'animaux en cas d'enneigement ou de verglas, à l'exception des riverains et de leurs fournisseurs.

Cette réglementation est indiquée par le signal C,2 'circulation interdite dans les deux sens' complété par un panneau additionnel portant l'inscription "en cas de neige ou de verglas".



ARTICLE 1/3 ACCES INTERDIT A UNE CERTAINE CATEGORIE DE VEHICULES OU D'USAGERS

Article 1/3/1 Accès interdit aux camions, excepté riverains et fournisseurs

Pour les voies énumérées au chapitre II et se référant à l'article 1/3/1 , l'accès aux tronçons désignés est interdit dans le ou les sens indiqués aux conducteurs de véhicules automoteurs destinés au transport de choses et dont la masse maximale autorisée dépasse 3,5 tonnes, à l'exception des riverains et de leurs fournisseurs.

Cette réglementation est indiquée par le signal C,3e 'accès interdit aux conducteurs de véhicules automoteurs destinés au transport de choses' portant l'inscription "3,5t" et complété par un panneau additionnel 5a portant l'inscription "excepté riverains et fournisseurs".



Article 1/3/2 Accès interdit aux camions

Pour les voies énumérées au chapitre II et se référant à l'article 1/3/2 , l'accès aux tronçons désignés est interdit dans le ou les sens indiqués aux conducteurs de véhicules automoteurs destinés au transport de choses et dont la masse maximale autorisée dépasse 3,5 tonnes.

Cette réglementation est indiquée par le signal C,3e 'accès interdit aux conducteurs de véhicules automoteurs destinés au transport de choses' portant l'inscription "3,5t".



ARTICLE 1/4 INTERDICTION DE DEPASSEMENT

Article 1/4/1 Interdiction de dépassement

Sur les voies énumérées au chapitre II et se référant à l'article 1/4/1 , il est, aux endroits désignés, interdit aux conducteurs de véhicules automoteurs de dépasser des véhicules automoteurs autres que des motocycles à deux roues sans side-car et des cyclomoteurs.

Cette réglementation est indiquée par le signal C,13aa 'interdiction de dépassement'.



2 CIRCULATION - OBLIGATIONS

ARTICLE 2/1 CONTOURNEMENT OBLIGATOIRE

Article 2/1/1 Contournement obligatoire

Sur les voies énumérées au chapitre II et se référant à l'article 2/1/1 , les conducteurs de véhicules et d'animaux doivent, aux endroits désignés, passer du côté du refuge ou de l'obstacle suivant la direction indiquée par la flèche du signal.

Cette réglementation est indiquée par le signal D,2 'contournement obligatoire' adapté.



ARTICLE 2/2 PASSAGE POUR PIETONS

Article 2/2/1 Passage pour piétons

Sur les voies énumérées au chapitre II et se référant à l'article 2/2/1 , un passage pour piétons est aménagé aux endroits désignés.

Cette réglementation est indiquée par le signal E,11a 'passage pour piétons' et par un marquage au sol conforme à l'article 110 modifié du Code de la route.



ARTICLE 2/3 PASSAGE SOUTERRAIN

Article 2/3/1 Passage souterrain

Sur les voies énumérées au chapitre II et se référant à l'article 2/3/1 , un passage souterrain est aménagé aux endroits désignés.

Cette réglementation est indiquée par le signal E,11c 'passage souterrain' .



3 CIRCULATION - PRIORITES

ARTICLE 3/1 CEDEZ LE PASSAGE

Article 3/1/1 Cédez le passage

Sur les voies énumérées au chapitre II et se référant à l'article 3/1/1 , les conducteurs de véhicules et d'animaux doivent, aux intersections avec les voies désignées, céder le passage aux conducteurs de véhicules et d'animaux qui circulent dans les deux sens sur celles-ci.

Cette réglementation est indiquée sur les voies non prioritaires par le signal B,1 'cédez le passage' et sur les voies prioritaires par les signaux A,22a 'intersection avec une ou plusieurs routes sans priorité' ou B,3 'route à priorité'.



ARTICLE 3/2 ARRET

Article 3/2/1 Arrêt

Sur les voies énumérées au chapitre II et se référant à l'article 3/2/1 , les conducteurs de véhicules et d'animaux doivent, aux intersections avec les voies désignées, marquer l'arrêt et céder le passage aux conducteurs de véhicules et d'animaux qui circulent dans les deux sens sur celles-ci.

Cette réglementation est indiquée sur les voies non prioritaires par le signal B,2a 'arrêt' et sur les voies prioritaires par les signaux A,22a 'intersection avec une ou plusieurs routes sans priorité' ou B,3 'route à priorité'.



ARTICLE 3/3 SIGNAUX COLORES LUMINEUX

Article 3/3/1 Signaux colorés lumineux

Sur les voies énumérées au chapitre II et se référant à l'article 3/3/1 , la circulation des véhicules, animaux et piétons est réglée aux endroits désignés par des signaux colorés lumineux conformes à l'article 109 modifié du Code de la route.



4 ARRET, STATIONNEMENT ET PARCAGE - INTERDICTIONS ET LIMITATIONS

ARTICLE 4/1 STATIONNEMENT ET PARCAGE - DISPOSITION GENERALE

Article 4/1/1 Stationnement et parcage, disposition générale >48h

Sur les voies énumérées au chapitre II et se référant à l'article 4/1/1 , le stationnement et le parcage sans déplacement du véhicule au-delà d'une durée de 48h sont interdits aux endroits désignés, sans préjudice des dispositions concernant les interdictions de stationnement et le stationnement et le parcage à durée limitée.

ARTICLE 4/2 STATIONNEMENT INTERDIT

Article 4/2/1 Stationnement interdit

Sur les voies énumérées au chapitre II et se référant à l'article 4/2/1 , le stationnement est interdit du côté désigné de la chaussée.

Cette réglementation est indiquée par le signal C,18 'stationnement interdit'.



Article 4/2/2 Stationnement interdit, excepté personnes handicapées

Sur les voies énumérées au chapitre II et se référant à l'article 4/2/2 , le stationnement sur les emplacements désignés est interdit, à l'exception du stationnement des véhicules servant au transport de personnes handicapées et munis d'une carte valide de stationnement pour personnes handicapées.

Cette réglementation est indiquée par le signal C,18 'stationnement interdit' complété par un panneau additionnel portant l'inscription "excepté" suivie du symbole du fauteuil roulant et , le cas échéant, l'inscription du nombre d'emplacements visés.



Article 4/2/3 Stationnement interdit certains jours

Sur les voies énumérées au chapitre II et se référant à l'article 4/2/3 , le stationnement est interdit du côté désigné de la chaussée aux jours et heures indiqués.

Cette réglementation est indiquée par le signal C,18 'stationnement interdit' complété par un panneau additionnel portant l'inscription des jours et heures pendant lesquels l'interdiction s'applique.



jours ouvrables
lundi - vendredi
08.00 - 18.00h

ARTICLE 4/3 ARRET ET STATIONNEMENT INTERDITS

Article 4/3/1 Arrêt et stationnement interdits

Sur les voies énumérées au chapitre II et se référant à l'article 4/3/1 , l'arrêt et le stationnement sont interdits du côté désigné de la chaussée.

Cette réglementation est indiquée par le signal C,19 'arrêt et stationnement interdits'.



Article 4/3/2 Arrêt et stationnement interdits, excepté autobus

Sur les voies énumérées au chapitre II et se référant à l'article 4/3/2 , l'arrêt et le stationnement sont interdits du côté désigné de la chaussée, à l'exception de l'arrêt et du stationnement des autobus.

Cette réglementation est indiquée par le signal C,19 'arrêt et stationnement interdits' complété par un panneau additionnel portant l'inscription "excepté autobus".



excepté
autobus

ARTICLE 4/4 STATIONNEMENT AUTORISE SUR LE TROTTOIR

Article 4/4/1 Stationnement autorisé sur le trottoir

Sur les voies énumérées au chapitre II et se référant à l'article 4/4/1 , le stationnement sur le trottoir est autorisé du côté désigné de la chaussée aux véhicules dont la masse maximale autorisée ne dépasse pas 3,5t, conformément aux indications du signal et, le cas échéant, du marquage au sol.

Cette réglementation est indiquée par le signal F,15 'stationnement autorisé sur le trottoir' et le cas échéant, par un marquage au sol.



ARTICLE 4/5 PARKING

Article 4/5/1 Parking

Les endroits énumérés au chapitre II et se référant à l'article 4/5/1 sont considérés comme parkings. Auxdits endroits le parcage est autorisé à toute catégorie de véhicules et soumis aux dispositions de l'article 168 modifié du Code de la route.


Cette réglementation est indiquée par le signal E,23 'parking' ou par le signal E,23b, E,23c, E,23d ou E,23e 'parking-relais'.



Article 4/5/2 Parking pour véhicules automoteurs <= 3,5t

Les endroits énumérés au chapitre II et se référant à l'article 4/5/2 sont considérés comme parkings. Auxdits endroits le parcage est réservé aux véhicules automoteurs dont la masse maximale autorisée ne dépasse pas 3,5 tonnes et soumis aux dispositions de l'article 168 modifié du Code de la route.

Cette réglementation est indiquée par le signal E,23 'parking' complété par un panneau additionnel portant le symbole du véhicule automoteur et l'inscription "<= 3,5t" ou par le signal E,23b, E,23c, E,23d ou E,23e 'parking-relais' complété par le même panneau additionnel.



ARTICLE 4/6 ARRET D'AUTOBUS

Article 4/6/1 Arrêt d'autobus

Sur les voies énumérées au chapitre II et se référant à l'article 4/6/1 , un arrêt d'autobus est aménagé aux endroits désignés.

Cette réglementation est indiquée par le signal E,19 'arrêt d'autobus'.



5 REGLEMENTATIONS ZONALES


ARTICLE 5/1 ZONE A 30 KM/H.

Article 5/1/1 Zone à 30 km/h.

Dans les zones des voies énumérées au chapitre II et se référant à l'article 5/1/1 , la vitesse maximale autorisée est limitée à 30 km/h.

Cette réglementation est indiquée aux entrées des zones par une signalisation zonale portant le signal C,14 'limitation de vitesse' muni de l'inscription "30".





ADMINISTRATION COMMUNALE DE TANDEL

RÈGLEMENT DE CIRCULATION

CHAPITRE II **DISPOSITIONS PARTICULIÈRES**




Bastendorf (Baastenduerf).....	18
Bettel (Bëttel).....	35
Brandenbourg (Branebuerg).....	50
en dehors de l'agglomération.....	58
Fouhren (Furen).....	80
Landscheid (Laaschent).....	95
Longsdorf (Longsduerf).....	102
Tandel (Tandel).....	106
Walsdorf (Walsduerf).....	114

Bastendorf (Baastenduerf)

Bamschoul, An der.....	19
Biedemchen.....	20
Bleesgaass.....	21
Eck, Am.....	22
Eessel, Am.....	23
Gaass, An der.....	24
Hauptstrooss (CR353).....	25
Häerebiërgstrooss.....	27
Haff, Am.....	28
Liaison Op der Tomm - Mëllerbaach.....	29
Mëllerbaach.....	30
Rouergaass.....	31
Tommgruecht, rue.....	32
Tomm, Op der (Part A - CR352).....	33
Tomm, Op der (Part B - tronçon devant les maisons 15 à 15f).....	34




Bastendorf (Baastenduerf)

Bamschoul, An der

Article	Libellé	Situation	Vote C.C. Appr.	Signal
2/2/1	passage pour piétons	- à l'intersection avec la Haaptstrooss (CR353)		
3/1/1	cédez le passage	- à l'intersection avec la Haaptstrooss (CR353)		
4/1/1	stationnement/parcage interdit >48h	- sur toute la longueur, des 2 côtés		
5/1/1	zone à 30km/h	- sur toute la longueur		






Bastendorf (Baastenduerf)

Biedemchen

Article	Libellé	Situation	Vote C.C. Appr.	Signal
2/2/1	passage pour piétons	- à l'intersection avec la Haaptstrooss (CR353)		
3/1/1	cédez le passage	- à l'intersection avec la Haaptstrooss (CR353)		
4/1/1	stationnement/parcage interdit >48h	- sur toute la longueur, des 2 côtés		
5/1/1	zone à 30km/h	- sur toute la longueur		



Bastendorf (Baastenduerf)

Bleesgaass

Article	Libellé	Situation	Vote C.C. Appr.	Signal
1/2/2	circulation interdite dans les deux sens, excepté cycles, cavaliers et patins à roulettes	- de la Härebiergstrooss jusqu'à la Maison 9		  
3/1/1	cédez le passage	- à l'intersection avec la Härebiergstrooss		
4/1/1	stationnement/parcage interdit >48h	- sur toute la longueur, des 2 côtés		
5/1/1	zone à 30km/h	- sur toute la longueur		


Bastendorf (Baastenduerf)

Eck, Am

Article	Libellé	Situation	Vote C.C. Appr.	Signal
4/1/1	stationnement/parcage interdit >48h	- sur toute la longueur, des 2 côtés		
4/2/1	stationnement interdit	- de la rue Mëllerbaach jusqu'à la maison 14, du côté pair		
5/1/1	zone à 30km/h	- de la rue Mëllerbaach jusqu'à la fin de l'agglomération		






Bastendorf (Baastenduerf)

Eessel, Am

Article	Libellé	Situation	Vote C.C. Appr.	Signal
4/1/1	stationnement/parcage interdit >48h	- sur toute la longueur, des 2 côtés		
5/1/1	zone à 30km/h	- de la rue Mëllerbaach jusqu'à la fin de l'agglomération		








Bastendorf (Baastenduerf)



Gaass, An der

Article	Libellé	Situation	Vote C.C. Appr.	Signal
1/2/2	circulation interdite dans les deux sens, excepté cycles, cavaliers et patins à roulettes	- sur toute la longueur		  
3/1/1	cédez le passage	- à l'intersection avec la Haaptstrooss (CR353)		
4/1/1	stationnement/parcage interdit >48h	- sur toute la longueur, des 2 côtés		
5/1/1	zone à 30km/h	- sur toute la longueur		

Bastendorf (Baastenduerf)



Haaptstrooss (CR353)

Article	Libellé	Situation	Vote C.C. Appr.	Signal
2/2/1	passage pour piétons	<ul style="list-style-type: none"> - à côté de la maison 5 - à la hauteur de la maison 8b - à la hauteur de la Mairie - à la hauteur du terrain de sport 		
4/1/1	stationnement/parcage interdit >48h	<ul style="list-style-type: none"> - sur toute la longueur, des 2 côtés 		
4/2/1	stationnement interdit	<ul style="list-style-type: none"> - de la Mairie jusqu'à la rue Mëllerbaach, du côté pair - de l'accès du parking à côté de la Mairie jusqu'à la Mairie, du côté pair 		
4/2/2	stationnement interdit, excepté personnes handicapées	<ul style="list-style-type: none"> - 1 emplacement sur le parking devant le terrain de football - 1 emplacement devant le Cimetière 		 
4/3/2	arrêt et stationnements interdits, excepté autobus	<ul style="list-style-type: none"> - sur la place "bai der Lann" 		 
4/4/1	stationnement autorisé sur le trottoir	<ul style="list-style-type: none"> - 2 emplacements devant la Mairie - 2 emplacements devant la maison 11 		

4/5/1	Parking	<ul style="list-style-type: none"> - le parking près du Centre d'Intervention - le parking devant le terrain de footfall - le parking devant l'église 	
4/6/1	arrêt d'autobus	<ul style="list-style-type: none"> - à côté de la Mairie - vis-à-vis de la Mairie - à la hauteur du terrain de sport - en face du terrain de sport 	





Bastendorf (Baastenduerf)

Häerebieergstrooss

Article	Libellé	Situation	Vote C.C. Appr.	Signal
3/1/1	cédez le passage	- à l'intersection avec la Haaptstrooss (CR353)		
4/1/1	stationnement/parcage interdit >48h	- sur toute la longueur, des 2 côtés		
5/1/1	zone à 30km/h	- du pont jusqu'à la fin de l'agglomération		




Bastendorf (Baastenduerf)

Haff, Am

Article	Libellé	Situation	Vote C.C. Appr.	Signal
3/1/1	cédez le passage	- à l'intersection avec la Haaptstrooss (CR353)		
4/1/1	stationnement/parcage interdit >48h	- sur toute la longueur, des 2 côtés		
4/2/1	stationnement interdit	- du parking jusqu'à la fin de la rue, du côté en face des maisons		
4/5/2	Parking pour véhicules automoteurs <= 3,5t	- le parking en face de la maison 5		
5/1/1	zone à 30km/h	- sur toute la longueur		




Bastendorf (Baastenduerf)

Liaison Op der Tomm - Mëllerbaach

Article	Libellé	Situation	Vote C.C. Appr.	Signal
2/2/1	passage pour piétons	- à l'intersection avec la rue op der Tomm (CR352)		
3/1/1	cédez le passage	- à l'intersection avec la rue op der Tomm (CR352)		
4/1/1	stationnement/parcage interdit >48h	- sur toute la longueur, des 2 côtés		
5/1/1	zone à 30km/h	- sur toute la longueur		



Bastendorf (Baastenduurf)

Mëllerbaach

Article	Libellé	Situation	Vote C.C. Appr.	Signal
2/2/1	passage pour piétons	- à l'intersection avec la Haaptstrooss (CR353)		
3/1/1	cédez le passage	- à l'intersection avec la Haaptstrooss (CR353)		
4/1/1	stationnement/parcage interdit >48h	- sur toute la longueur, des 2 côtés		
5/1/1	zone à 30km/h	- de la Haaptstrooss jusqu'à la fin de l'agglomération		



Bastendorf (Baastenduerf)

Rouergaass

Article	Libellé	Situation	Vote C.C. Appr.	Signal
1/2/1	circulation interdite dans les deux sens, excepté cycles	- sur toute la longueur		
3/1/1	cédez le passage	- à l'intersection avec la Hauptstrooss (CR353) - à l'intersection avec la rue op der Tomm (CR352)		
4/1/1	stationnement/parcage interdit >48h	- sur toute la longueur, des 2 côtés		


Bastendorf (Baastenduerf)

Tommgruecht, rue

Article	Libellé	Situation	Vote C.C. Appr.	Signal
3/1/1	cédez le passage	- à l'intersection avec la rue op der Tomm (CR352)		
4/1/1	stationnement/parcage interdit >48h	- sur toute la longueur, des 2 côtés		
5/1/1	zone à 30km/h	- sur toute la longueur		



Bastendorf (Baastenduerf)

Tomm, Op der (Part A - CR352)

Article	Libellé	Situation	Vote C.C. Appr.	Signal
3/1/1	cédez le passage	- à l'intersection avec la Haaptstrooss (CR353)		
4/1/1	stationnement/parcage interdit >48h	- sur toute la longueur, des 2 côtés		

Bastendorf (Baastenduerf)

Tomm, Op der (Part B - tronçon devant les maisons 15 à 15f)


Article	Libellé	Situation	Vote C.C. Appr.	Signal
3/1/1	cédez le passage	- à l'intersection avec la rue op der Tomm (CR352)		
4/1/1	stationnement/parcage interdit >48h	- sur toute la longueur, des 2 côtés		
5/1/1	zone à 30km/h	- sur toute la longueur		

Bettel (Bëttel)

Bréckefeld, Am.....	36
Brill, Am.....	37
Gässel, An der.....	38
Haff, Am.....	39
Ho, Op der.....	40
Kierchestrooss (N10).....	41
Kierfechtswee.....	43
Längten, An den.....	44
Lauterbaach, An d'.....	45
Ourpesch.....	46
Strengt.....	47
Veinerstrooss (Part A - de la Kierchestrooss en direction Vianden) (N10).....	48
Veinerstrooss (Part B - de la Kierchestrooss en direction Fouhren) (N17b).....	49




Bettel (Bëttel)

Bréckefeld, Am

Article	Libellé	Situation	Vote C.C. Appr.	Signal
4/1/1	stationnement/parcage interdit >48h	- sur toute la longueur, des 2 côtés		
5/1/1	zone à 30km/h	- sur toute la longueur		




Bettel (Bëttel)

Brill, Am

Article	Libellé	Situation	Vote C.C. Appr.	Signal
1/2/2	circulation interdite dans les deux sens, excepté cycles, cavaliers et patins à roulettes	- sur toute la longueur		  
4/1/1	stationnement/parcage interdit >48h	- sur toute la longueur, des 2 côtés		


Bettel (Bëttel)

Gässel, An der

Article	Libellé	Situation	Vote C.C. Appr.	Signal
2/2/1	passage pour piétons	- à l'intersection avec la Kierchestrooss (N10)		
3/1/1	cédez le passage	- à l'intersection avec la Kierchestrooss (N10) - à l'intersection avec la Veinerstrooss (N17b)		
4/1/1	stationnement/parcage interdit >48h	- sur toute la longueur, des 2 côtés		
5/1/1	zone à 30km/h	- de la Kierchestrooss jusqu'à la fin de l'agglomération		



Bettel (Bëttel)

Haff, Am

Article	Libellé	Situation	Vote C.C. Appr.	Signal
3/1/1	cédez le passage	- à l'intersection avec la Kierchestrooss (N10)		
4/1/1	stationnement/parcage interdit >48h	- sur toute la longueur, des 2 côtés		






Bettel (Bëttel)


Ho, Op der

Article	Libellé	Situation	Vote C.C. Appr.	Signal
2/1/1	contournement obligatoire	- sur l'îlot à l'intersection avec la rue an der Gassel (2x)		
4/1/1	stationnement/parcage interdit >48h	- sur toute la longueur, des 2 côtés		
5/1/1	zone à 30km/h	- sur toute la longueur		

Bettel (Bëttel)




Kierchestrooss (N10)

Article	Libellé	Situation	Vote C.C. Appr.	Signal
2/2/1	passage pour piétons	- à la hauteur de la maison 4 - à la hauteur de la maison 37		
3/1/1	cédez le passage	- à l'intersection avec la Veinerstrooss (N10/N17b)		
4/1/1	stationnement/parcage interdit >48h	- sur toute la longueur, des 2 côtés		
4/2/1	stationnement interdit	- de la maison 6 jusqu'à la rue am Haff, du côté pair - de la Veinerstrooss jusqu'à la maison 12, du côté impair		
4/2/2	stationnement interdit, excepté personnes handicapées	- 1 emplacement sur le parking à côté de l'église		
4/5/2	Parking pour véhicules automoteurs <= 3,5t	- le parking à côté de l'église		

4/6/1	arrêt d'autobus	- à la hauteur de la maison 31	
-------	-----------------	--------------------------------	---



Bettel (Bëttel)

Kierfechtswee

Article	Libellé	Situation	Vote C.C. Appr.	Signal
3/1/1	cédez le passage	- à l'intersection avec la Veinerstrooss (N10)		
4/1/1	stationnement/parcage interdit >48h	- sur toute la longueur, des 2 côtés		
4/2/1	stationnement interdit	- de la Veinerstrooss jusqu'à la maison 3, des 2 côtés		
5/1/1	zone à 30km/h	- de la Veinerstrooss jusqu'au cimetière		


Bettel (Bëttel)

Längten, An den

Article	Libellé	Situation	Vote C.C. Appr.	Signal
3/1/1	cédez le passage	- à l'intersection avec la Veinerstrooss (N17b)		
4/1/1	stationnement/parcage interdit >48h	- sur toute la longueur, des 2 côtés		
5/1/1	zone à 30km/h	- sur toute la longueur		






Bettel (Bëttel)

Lauterbaach, An d'

Article	Libellé	Situation	Vote C.C. Appr.	Signal
4/1/1	stationnement/parcage interdit >48h	- sur toute la longueur, des 2 côtés		
5/1/1	zone à 30km/h	- de la rue an der Gässel jusqu'à la fin de l'agglomération		






Bettel (Bëttel)

Ourpesch

Article	Libellé	Situation	Vote C.C. Appr.	Signal
1/2/2	circulation interdite dans les deux sens, excepté cycles, cavaliers et patins à roulettes	- sur toute la longueur		 <div> <div>excepté</div> <div>   </div> </div> <div> <div>autorisés</div> <div>   </div> </div>
4/1/1	stationnement/parcage interdit >48h	- sur toute la longueur, des 2 côtés		



Bettel (Bëttel)

Strengt

Article	Libellé	Situation	Vote C.C. Appr.	Signal
1/2/2	circulation interdite dans les deux sens, excepté cycles, cavaliers et patins à roulettes	- sur toute la longueur		 <div> <div>excepté</div> <div>   </div> </div> <div> <div>autorisé</div> <div>   </div> </div>
4/1/1	stationnement/parcage interdit >48h	- sur toute la longueur, des 2 côtés		




Bettel (Bëttel)

Veinerstrooss (Part A - de la Kierchestrooss en direction Vianden) (N10)

Article	Libellé	Situation	Vote C.C. Appr.	Signal
2/2/1	passage pour piétons	- à côté de la maison 48 - à côté de la maison 20		
4/1/1	stationnement/parcage interdit >48h	- sur toute la longueur, des 2 côtés		
4/6/1	arrêt d'autobus	- à côté de la maison 48 - vis-à-vis de la maison 48		

Bettel (Bëttel)

Veinerstrooss (Part B - de la Kierchestrooss en direction Fouhren) (N17b)





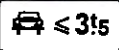

Article	Libellé	Situation	Vote C.C. Appr.	Signal
2/2/1	passage pour piétons	- à la hauteur de la maison 12		
4/1/1	stationnement/parcage interdit >48h	- sur toute la longueur, des 2 côtés		
4/2/1	stationnement interdit	- de la maison 12 jusqu'à la Kierchestrooss, du côté pair		
4/6/1	arrêt d'autobus	- à la hauteur de la maison 10 - en face de la maison 12		

Brandenbourg (Branebuerg)

Hauptstrooss (CR353).....	51
Hënneschgaass (CR352).....	52
Ieweschgaass.....	53
Këpp, An der.....	54
Laangwiss (CR353).....	55
Noutwee.....	56
Schlapp (CR353), An der.....	57



Brandenbourg (Branebuerg)

Hauptstrooss (CR353)

Article	Libellé	Situation	Vote C.C. Appr.	Signal
2/2/1	passage pour piétons	<ul style="list-style-type: none"> - à la hauteur de la maison 14 - à la hauteur de l'école 		
4/1/1	stationnement/parcage interdit >48h	<ul style="list-style-type: none"> - sur toute la longueur, des 2 côtés 		
4/2/2	stationnement interdit, excepté personnes handicapées	<ul style="list-style-type: none"> - 1 emplacement devant le Centre Culturel - 1 emplacement devant la maison 32 		 
4/5/2	Parking pour véhicules automoteurs <= 3,5t	<ul style="list-style-type: none"> - le parking à côté de la maison 11 - le parking sur la place à côté droite du Centre Culturel - le parking devant la maison 32 		 
4/6/1	arrêt d'autobus	<ul style="list-style-type: none"> - en face de la maison 16 - à la hauteur de la maison 13 - vis-a-vis de la maison 13 		




Brandenbourg (Branebuerg)

Hënneschtaass (CR352)

Article	Libellé	Situation	Vote C.C. Appr.	Signal
2/2/1	passage pour piétons	- à la hauteur de la maison 1		
3/1/1	cédez le passage	- à l'intersection avec le CR353 (Haaptstrooss/Laangwiss)		
4/1/1	stationnement/parcage interdit >48h	- sur toute la longueur, des 2 côtés		






Brandenbourg (Branebuerg)

leweschtgaass

Article	Libellé	Situation	Vote C.C. Appr.	Signal
2/2/1	passage pour piétons	- à l'intersection avec la Haaptstrooss (CR353)		
3/1/1	cédez le passage	- à l'intersection avec la Haaptstrooss (CR353)		
4/1/1	stationnement/parcage interdit >48h	- sur toute la longueur, des 2 côtés		
5/1/1	zone à 30km/h	- sur toute la longueur		




Brandenbourg (Branebuerg)

Këpp, An der

Article	Libellé	Situation	Vote C.C. Appr.	Signal
2/2/1	passage pour piétons	- à l'intersection avec la Haaptstrooss (CR353)		
3/1/1	cédez le passage	- à l'intersection avec la Haaptstrooss (CR353)		
4/1/1	stationnement/parcage interdit >48h	- sur toute la longueur, des 2 côtés		
4/2/1	stationnement interdit	- sur l'aire de rebroussement		
4/5/2	Parking pour véhicules automoteurs <= 3,5t	- le parking près de la Haaptstrooss		
5/1/1	zone à 30km/h	- sur toute la longueur		


Brandenbourg (Branebuerg)

Laangwiss (CR353)

Article	Libellé	Situation	Vote C.C. Appr.	Signal
2/2/1	passage pour piétons	- à la hauteur de la maison 11		
4/1/1	stationnement/parcage interdit >48h	- sur toute la longueur, des 2 côtés		
4/5/2	Parking pour véhicules automoteurs ≤ 3,5t	- le parking à côté gauche du Centre Culturel		
4/6/1	arrêt d'autobus	- à côté de la maison 11 - en face de la maison 11 - à la hauteur de la chapelle - en face de la chapelle		


Brandenbourg (Branebuerg)

Noutwee

Article	Libellé	Situation	Vote C.C. Appr.	Signal
3/1/1	cédez le passage	- à l'intersection avec la rue Laangwiss (CR353)		
4/1/1	stationnement/parcage interdit >48h	- sur toute la longueur, des 2 côtés		

Brandenbourg (Branebuerg)

Schlapp (CR353), An der








Article	Libellé	Situation	Vote C.C. Appr.	Signal
4/1/1	stationnement/parcage interdit >48h	- sur toute la longueur, des 2 côtés		
4/5/2	Parking pour véhicules automoteurs <= 3,5t	- le parking devant la maison 15		

en dehors de l'agglomération

Chemins ruraux / forestiers près de Bastendorf	59
Chemins ruraux / forestiers près de Bettel.....	61
Chemins ruraux / forestiers près de Brandenburg.....	62
Chemins ruraux / forestiers près de Fouhren.....	63
Chemins ruraux / forestiers près de Landscheid.....	64
Chemins ruraux / forestiers près de Longsdorf.....	65
Chemins ruraux / forestiers près de Tandel.....	66
Chemins ruraux / forestiers près de Walsdorf.....	67
Chemin vicinal 30 (neie Wee près de Brandenburg).....	68
Chemin vicinal 31 (liaison entre la N7 et le CR377 près de Brandenburg).....	69
Chemin vicinal 40 (an den Aleren près de Fouhren).....	70
Chemin vicinal 41 (Reisterwee près de Fouhren).....	71
Chemin vicinal 42 (Walsduerferwee près de Fouhren).....	72
Chemin vicinal 43 (PC22 entre Fouhren et la Bëtteler Gare).....	73
Chemin vicinal 50 (le chemin Roupersbour près de Ronnebësch).....	74
Chemin vicinal 60 (liaison entre Longsdorf et Hoesdorf).....	75
Chemin vicinal 70 (liaison entre Tandel et Longsdorf).....	76
Chemin vicinal 71 (Tandelerbaach).....	77
Millewee près de Bettel.....	78
op der Telleschbaach près de Bettel.....	79

en dehors de l'agglomération







Chemins ruraux / forestiers près de Bastendorf

Article	Libellé	Situation	Vote C.C. Appr.	Signal
1/2/2	circulation interdite dans les deux sens, excepté cycles, cavaliers et patins à roulettes	<ul style="list-style-type: none"> - le chemin n°110, sur toute la longueur - le chemin n°111, sur toute la longueur - le chemin n°112, sur toute la longueur - le chemin n°113, sur toute la longueur 		 <div style="display: flex; flex-direction: column; align-items: center;"> <div style="border: 1px solid black; padding: 2px; margin-bottom: 2px;">excepté</div> <div style="display: flex; align-items: center;">   </div> <div style="border: 1px solid black; padding: 2px;">autorisé frel</div> </div>
1/2/2	circulation interdite dans les deux sens, excepté cycles et cavaliers	<ul style="list-style-type: none"> - le chemin n°102, sur toute la longueur - le chemin n°101, sur toute la longueur - le chemin n°103, sur toute la longueur - le chemin n°105, sur toute la longueur - le chemin n°106, sur toute la longueur - le chemin n°106, sur toute la longueur - le chemin n°107, sur toute la longueur - le chemin n°108, sur toute la longueur - le chemin n°109, sur toute la longueur - le chemin n°115, sur toute la longueur - le chemin n°116, sur toute la longueur - le chemin n°117, sur toute la longueur 		 <div style="display: flex; flex-direction: column; align-items: center;"> <div style="border: 1px solid black; padding: 2px;">excepté</div> <div style="display: flex; align-items: center;">   </div> </div>
3/1/1	cédez le passage	<ul style="list-style-type: none"> - à l'intersection du chemin n°104 avec le CR353 - à l'intersection du chemin n°103 avec le CR353 - à l'intersection du chemin n°109 avec le CR353 - à l'intersection du chemin n°118 avec le CR352 		

4/1/1	stationnement/parcage interdit >48h	- tous les chemins forestiers et ruraux, sur toute la longueur, des 2 côtés	
-------	--	--	--



en dehors de l'agglomération

Chemins ruraux / forestiers près de Bettel

Article	Libellé	Situation	Vote C.C. Appr.	Signal
1/2/2	circulation interdite dans les deux sens, excepté cycles, cavaliers et patins à roulettes	- le chemin n°201, sur toute la longueur		  
1/2/2	circulation interdite dans les deux sens, excepté cycles et cavaliers	- le chemin n°205, sur toute la longueur - le chemin n°209, sur toute la longueur - le chemin n°211, sur toute la longueur - le chemin n°212, sur toute la longueur		 
3/1/1	cédez le passage	- à l'intersection du chemin n°202 avec la N10 - à l'intersection du chemin n°203 avec la N10 - à l'intersection du chemin n°204 avec la N10 - à l'intersection du chemin n°205 avec la N10 - à l'intersection du chemin n°212 avec la N17 - à l'intersection du chemin n°211 avec la N17		
4/1/1	stationnement/parcage interdit >48h	- tous les chemins forestiers et ruraux, sur toute la longueur, des 2 côtés		



en dehors de l'agglomération

Chemins ruraux / forestiers près de Brandenburg

Article	Libellé	Situation	Vote C.C. Appr.	Signal
1/2/2	circulation interdite dans les deux sens, excepté cycles et cavaliers	<ul style="list-style-type: none"> - le chemin n°310, sur toute la longueur - le chemin n°311, sur toute la longueur 		
3/1/1	cédez le passage	<ul style="list-style-type: none"> - à l'intersection du chemin n°302 avec le CR352 - à l'intersection du chemin n°304 avec le CR377 - aux intersections du chemin n°305 avec le CR352 (2x) - à l'intersection du chemin n°306 avec le CR352 - à l'intersection du chemin n°307 avec le CR352 - à l'intersection du chemin n°308 avec le CR352 - aux intersections du chemin n°309 avec le CR352 (2x) - à l'intersection du chemin n°310 avec le CR352 - à l'intersection du chemin n°311 avec le CR352 		
4/1/1	stationnement/parcage interdit >48h	<ul style="list-style-type: none"> - tous les chemins forestiers et ruraux, sur toute la longueur, des 2 côtés 		



en dehors de l'agglomération

Chemins ruraux / forestiers près de Fouhren

Article	Libellé	Situation	Vote C.C. Appr.	Signal
1/2/2	circulation interdite dans les deux sens, excepté cycles et cavaliers	- le chemin n°401, sur toute la longueur		
3/1/1	cédez le passage	<ul style="list-style-type: none"> - à l'intersection du chemin n°402 avec la rue um Aak près de Fouhren - à l'intersection du chemin n°403 avec la N17b - à l'intersection du chemin n°404 avec la N17b - à l'intersection du chemin n°404 avec le Chemin vicinal 40 - à l'intersection du chemin n°405 avec le Chemin vicinal 42 		
4/1/1	stationnement/parcage interdit >48h	- tous les chemins forestiers et ruraux, sur toute la longueur, des 2 côtés		



en dehors de l'agglomération

Chemins ruraux / forestiers près de Landscheid

Article	Libellé	Situation	Vote C.C. Appr.	Signal
1/3/1	accès interdit aux véhicules automoteurs destinés au transport de choses, excepté riverains et fournisseurs	<ul style="list-style-type: none"> - le chemin n°506, sur toute la longueur, dans les 2 sens - le chemin n°510, sur toute la longueur, dans les 2 sens 		
3/1/1	cédez le passage	<ul style="list-style-type: none"> - à l'intersection du chemin n°503 avec le CR352 - à l'intersection du chemin n°504 avec le CR352 - à l'intersection du chemin n°507 avec le CR352 - à l'intersection du chemin n°508 avec le CR352 - à l'intersection du chemin n°509 avec le CR352 - à l'intersection du chemin n°510 avec le CR352 		
4/1/1	stationnement/parcage interdit >48h	<ul style="list-style-type: none"> - tous les chemins forestiers et ruraux, sur toute la longueur, des 2 côtés 		



en dehors de l'agglomération

Chemins ruraux / forestiers près de Longsdorf

Article	Libellé	Situation	Vote C.C. Appr.	Signal
1/2/2	circulation interdite dans les deux sens, excepté cycles et cavaliers	- le chemin n°603, sur toute la longueur		
3/1/1	cédez le passage	<ul style="list-style-type: none"> - à l'intersection du chemin n°603 avec le CR354 - aux intersections du chemin n°604 avec le CR354 (2x) - à l'intersection du chemin n°605 avec le CR354 		
4/1/1	stationnement/parcage interdit >48h	- tous les chemins forestiers et ruraux, sur toute la longueur, des 2 côtés		



en dehors de l'agglomération

Chemins ruraux / forestiers près de Tandel

Article	Libellé	Situation	Vote C.C. Appr.	Signal
1/2/2	circulation interdite dans les deux sens, excepté cycles et cavaliers	<ul style="list-style-type: none"> - le chemin n°701, sur toute la longueur - le chemin n°702, sur toute la longueur - le chemin n°703, sur toute la longueur - le chemin n°704, sur toute la longueur - le chemin n°705, sur toute la longueur - le chemin n°706, sur toute la longueur - le chemin n°707, sur toute la longueur - le chemin n°708, sur toute la longueur - le chemin n°709, sur toute la longueur 		
3/1/1	cédez le passage	<ul style="list-style-type: none"> - à l'intersection du chemin n°704 avec la N17 - à l'intersection du chemin n°711 avec la N17 		
4/1/1	stationnement/parcage interdit >48h	- tous les chemins forestiers et ruraux, sur toute la longueur, des 2 côtés		



en dehors de l'agglomération

Chemins ruraux / forestiers près de Walsdorf

Article	Libellé	Situation	Vote C.C. Appr.	Signal
1/2/3	circulation interdite dans les deux sens, en cas de neige ou de verglas	<ul style="list-style-type: none"> - le chemin n°801, sur toute la longueur - le chemin n°802, sur toute la longueur - le chemin n°803, sur toute la longueur 		 <div style="border: 1px solid black; padding: 2px; width: fit-content; margin: 5px auto;">en cas de neige ou de verglas</div>
3/1/1	cédez le passage	<ul style="list-style-type: none"> - à l'intersection du chemin n°801 avec le CR354 - à l'intersection du chemin n°804 avec le CR354 		
4/1/1	stationnement/parcage interdit >48h	- tous les chemins forestiers et ruraux, sur toute la longueur, des 2 côtés		




en dehors de l'agglomération

Chemin vicinal 30 (neie Wee près de Brandenburg)

Article	Libellé	Situation	Vote C.C. Appr.	Signal
1/3/2	accès interdit aux véhicules automoteurs destinés au transport de choses	- sur toute la longueur, dans les 2 sens		
3/1/1	cédez le passage	- à l'intersection avec le CR352 près du Fréngerhaff - à l'intersection avec la Hënneschtaass (CR352) à Brandenburg		
4/1/1	stationnement/parcage interdit >48h	- sur toute la longueur, des 2 côtés		



en dehors de l'agglomération

Chemin vicinal 31 (liaison entre la N7 et le CR377 près de Brandenburg)

Article	Libellé	Situation	Vote C.C. Appr.	Signal
1/2/2	circulation interdite dans les deux sens, excepté cycles et cavaliers	- sur toute la longueur		 
3/1/1	cédez le passage	- à l'intersection avec le CR377 près du Köppenhaff		
4/1/1	stationnement/parcage interdit >48h	- sur toute la longueur, des 2 côtés		




en dehors de l'agglomération

Chemin vicinal 40 (an den Aleren près de Fouhren)

Article	Libellé	Situation	Vote C.C. Appr.	Signal
1/3/2	accès interdit aux véhicules automoteurs destinés au transport de choses	- sur toute la longueur, dans les 2 sens		
3/1/1	cédez le passage	- à l'intersection avec la rue op der Tomm (CR354) à Fouhren		
4/1/1	stationnement/parcage interdit >48h	- sur toute la longueur, des 2 côtés		


en dehors de l'agglomération

Chemin vicinal 41 (Reisterwee près de Fouhren)

Article	Libellé	Situation	Vote C.C. Appr.	Signal
1/1/1	accès interdit	- du chemin vicinal 71 jusqu'à la place Reisterkopp		
1/3/1	accès interdit aux véhicules automoteurs destinés au transport de choses, excepté riverains et fournisseurs	- sur toute la longueur, dans les 2 sens		
3/1/1	cédez le passage	- à l'intersection avec le chemin vicinal 71		
4/1/1	stationnement/parcage interdit >48h	- sur toute la longueur, des 2 côtés		






en dehors de l'agglomération

Chemin vicinal 42 (Walsduerferwee près de Fouhren)

Article	Libellé	Situation	Vote C.C. Appr.	Signal
3/1/1	cédez le passage	- à l'intersection avec le CR354		
4/1/1	stationnement/parcage interdit >48h	- sur toute la longueur, des 2 côtés		



en dehors de l'agglomération

Chemin vicinal 43 (PC22 entre Fouhren et la Bötteler Gare)

Article	Libellé	Situation	Vote C.C. Appr.	Signal
1/2/2	circulation interdite dans les deux sens, excepté cycles, cavaliers et patins à roulettes	- sur toute la longueur		 <div> <div>excepté</div> <div>   </div> </div> <div> <div>autorisé</div> <div>   </div> </div>
4/1/1	stationnement/parcage interdit >48h	- sur toute la longueur, des 2 côtés		


en dehors de l'agglomération

Chemin vicinal 50 (le chemin Roupersbour près de Ronnebësch)

Article	Libellé	Situation	Vote C.C. Appr.	Signal
1/3/1	accès interdit aux véhicules automoteurs destinés au transport de choses, excepté riverains et fournisseurs	- sur toute la longueur, dans les 2 sens		
3/1/1	cédez le passage	<ul style="list-style-type: none"> - à l'intersection avec le CR352 près du Ronnebësch - à l'intersection avec le CR352 près du Houschterhaff 		
4/1/1	stationnement/parcage interdit >48h	- sur toute la longueur, des 2 côtés		



en dehors de l'agglomération

Chemin vicinal 60 (liaison entre Longsdorf et Hoesdorf)

Article	Libellé	Situation	Vote C.C. Appr.	Signal
1/3/1	accès interdit aux véhicules automoteurs destinés au transport de choses, excepté riverains et fournisseurs	- sur toute la longueur, dans les 2 sens		
4/1/1	stationnement/parcage interdit >48h	- sur toute la longueur, des 2 côtés		




en dehors de l'agglomération

Chemin vicinal 70 (liaison entre Tandel et Longsdorf)

Article	Libellé	Situation	Vote C.C. Appr.	Signal
1/3/1	accès interdit aux véhicules automoteurs destinés au transport de choses, excepté riverains et fournisseurs	- sur toute la longueur, dans les 2 sens		
3/1/1	cédez le passage	- à l'intersection avec le CR354 près de Longsdorf		
4/1/1	stationnement/parcage interdit >48h	- sur toute la longueur, des 2 côtés		


en dehors de l'agglomération

Chemin vicinal 71 (Tandelerbaach)

Article	Libellé	Situation	Vote C.C. Appr.	Signal
1/3/1	accès interdit aux véhicules automoteurs destinés au transport de choses, excepté riverains et fournisseurs	- sur toute la longueur, les 2 sens		
3/1/1	cédez le passage	- à l'intersection avec le CR354 près de Walsdorf		
3/2/1	arrêt	- à l'intersection avec la N17 près de Tandel		
4/1/1	stationnement/parcage interdit >48h	- sur toute la longueur, des 2 côtés		



en dehors de l'agglomération

Millewee près de Bettel

Article	Libellé	Situation	Vote C.C. Appr.	Signal
3/1/1	cédez le passage	- aux intersections avec la N10 (2x)		

en dehors de l'agglomération

op der Telleschbaach près de Bettel



Article	Libellé	Situation	Vote C.C. Appr.	Signal
1/2/2	circulation interdite dans les deux sens, excepté cycles et cavaliers	- sur toute la longueur		
3/1/1	cédez le passage	- à l'intersection avec la N10		
4/1/1	stationnement/parcage interdit >48h	- sur toute la longueur, des côtés		

Fouhren (Furen)

Aak, Um.....	81
Böttlerstrooss (N17b).....	82
Bunn, Op der.....	83
Dikricherstrooss (N17).....	84
Fäeschent.....	85
Hielt.....	86
Kapellewee.....	87
Kaul, An der.....	88
Kierchestrooss.....	89
Thiergaart.....	91
Tomm, An der (CR354).....	92
Walsduerferwee.....	93
Zewenstrooss, Jean-Baptiste (CR354).....	94



Fouhren (Furen)

Aak, Um

Article	Libellé	Situation	Vote C.C. Appr.	Signal
3/1/1	cédez le passage	- à l'intersection avec la Bëttlerstrooss (N17b)		
4/1/1	stationnement/parcage interdit >48h	- sur toute la longueur, des 2 côtés		
5/1/1	zone à 30km/h	- de la Kierchestrooss jusqu'à la fin de l'agglomération		



Fouhren (Furen)

Böttlerstrooss (N17b)

Article	Libellé	Situation	Vote C.C. Appr.	Signal
1/4/1	interdiction de dépassement	- sur toute la longueur, les 2 sens		
2/3/1	passage souterrain	- à la hauteur de la Kierchestrooss		
3/1/1	cédez le passage	- à l'intersection avec la Dikricherstrooss (N17)		
4/1/1	stationnement/parcage interdit >48h	- sur toute la longueur, des 2 côtés		



Fouhren (Furen)

Bunn, Op der

Article	Libellé	Situation	Vote C.C. Appr.	Signal
4/1/1	stationnement/parcage interdit >48h	- sur toute la longueur, des 2 côtés		
4/5/2	Parking pour véhicules automoteurs ≤ 3,5t	- le parking en face de la maison 4		
5/1/1	zone à 30km/h	- sur toute la longueur		



Fouhren (Furen)

Dikricherstrooss (N17)

Article	Libellé	Situation	Vote C.C. Appr.	Signal
2/2/1	passage pour piétons	<ul style="list-style-type: none"> - à la hauteur de la Bëttlerstrooss (N17b) - à la hauteur de la maison 6 - à la hauteur du Kappellewee - à hauteur de la Jean-Baptiste Zewenstrooss 		
4/1/1	stationnement/parcage interdit >48h	<ul style="list-style-type: none"> - sur toute la longueur, des 2 côtés 		
4/6/1	arrêt d'autobus	<ul style="list-style-type: none"> - à hauteur de la Jean-Baptiste Zewenstrooss - en face de la Jean-Baptiste Zewenstrooss 		


Fouhren (Furen)

Fäeschent

Article	Libellé	Situation	Vote C.C. Appr.	Signal
3/1/1	cédez le passage	<ul style="list-style-type: none"> - à l'intersection avec la Dikricherstrooss (N17) - à l'intersection avec la Bëttlerstrooss (N17b) 		
4/1/1	stationnement/parcage interdit >48h	<ul style="list-style-type: none"> - sur toute la longueur, des 2 côtés 		
5/1/1	zone à 30km/h	<ul style="list-style-type: none"> - sur toute la longueur 		




Fouhren (Furen)

Hielt

Article	Libellé	Situation	Vote C.C. Appr.	Signal
4/1/1	stationnement/parcage interdit >48h	- sur toute la longueur, des 2 côtés		
5/1/1	zone à 30km/h	- sur toute la longueur		


Fouhren (Furen)

Kapellewee

Article	Libellé	Situation	Vote C.C. Appr.	Signal
2/2/1	passage pour piétons	- à l'intersection avec la Dikricherstrooss (N17)		
3/1/1	cédez le passage	- à l'intersection avec la Dikricherstrooss (N17)		
4/1/1	stationnement/parcage interdit >48h	- sur toute la longueur, des 2 côtés		
5/1/1	zone à 30km/h	- de la Dikricherstrooss jusqu'à la fin de l'agglomération		







Fouhren (Furen)




Kaul, An der

Article	Libellé	Situation	Vote C.C. Appr.	Signal
4/1/1	stationnement/parcage interdit >48h	- sur toute la longueur, des 2 côtés		
5/1/1	zone à 30km/h	- sur toute la longueur		

Fouhren (Furen)


Kierchestrooss

Article	Libellé	Situation	Vote C.C. Appr.	Signal
2/2/1	passage pour piétons	<ul style="list-style-type: none"> - à l'intersection avec la Bëttlerstrooss (N17b) - à la hauteur de l'église (chemin de l'école) - à l'intersection avec le CR354 (Jean-Baptiste Zewenstrooss / An der Tomm) 		
3/1/1	cédez le passage	<ul style="list-style-type: none"> - à l'intersection avec le CR354 (Jean-Baptiste Zewenstrooss / An der Tomm) - à l'intersection avec la Bëttlerstrooss (N17b) 		
4/1/1	stationnement/parcage interdit >48h	<ul style="list-style-type: none"> - sur toute la longueur, des 2 côtés 		
4/2/2	stationnement interdit, excepté personnes handicapées	<ul style="list-style-type: none"> - 1 emplacement sur le parking en face de l'école 		 
4/2/3	stationnement interdit certains jours	<ul style="list-style-type: none"> - sur la place en face de l'église (les jours ouvrables, lundi à samedi) 		 

4/5/2	Parking pour véhicules automoteurs ≤ 3,5t	- le parking en face de l'école	
4/6/1	arrêt d'autobus	- à la hauteur de la maison 18	
5/1/1	zone à 30km/h	- sur toute la longueur	

Fouhren (Furen)

Thiergaart

Article	Libellé	Situation	Vote C.C. Appr.	Signal
4/1/1	stationnement/parcage interdit >48h	- sur toute la longueur, des 2 côtés		
5/1/1	zone à 30km/h	- sur toute la longueur		





Fouhren (Furen)

Tomm, An der (CR354)

Article	Libellé	Situation	Vote C.C. Appr.	Signal
4/1/1	stationnement/parcage interdit >48h	- sur toute la longueur, des 2 côtés		




Fouhren (Furen)

Walsduerferwee

Article	Libellé	Situation	Vote C.C. Appr.	Signal
2/2/1	passage pour piétons	- à l'intersection avec la Dikricherstrooss (N17)		
3/1/1	cédez le passage	- à l'intersection avec la Dikricherstrooss (N17)		
4/1/1	stationnement/parcage interdit >48h	- sur toute la longueur, des 2 côtés		
4/6/1	arrêt d'autobus	- à la hauteur de la maison 5		
5/1/1	zone à 30km/h	- de la Dikricherstrooss jusqu'à la fin de l'agglomération		

Fouhren (Furen)

Zewenstrooss, Jean-Baptiste (CR354)


Article	Libellé	Situation	Vote C.C. Appr.	Signal
2/2/1	passage pour piétons	<ul style="list-style-type: none"> - à l'intersection avec la Dikricherstrooss (N17) - à la hauteur de la Kierchestrooss 		
3/1/1	cédez le passage	<ul style="list-style-type: none"> - à l'intersection avec la Dikricherstrooss (N17) 		
4/1/1	stationnement/parcage interdit >48h	<ul style="list-style-type: none"> - sur toute la longueur, des 2 côtés 		
4/2/1	stationnement interdit	<ul style="list-style-type: none"> - le long de la maison 1 		

Landscheid (Laaschent)

Brill, Am.....	96
Gaass, An der.....	97
Hauptstrooss (Part A - CR352).....	98
Hauptstrooss (Part B - tronçon devant les maisons 3 et 3a).....	99
Klousterfeld, Am.....	100
Wisegronn, Am.....	101




Landscheid (Laaschent)

Brill, Am

Article	Libellé	Situation	Vote C.C. Appr.	Signal
4/1/1	stationnement/parcage interdit >48h	- sur toute la longueur, des 2 côtés		
5/1/1	zone à 30km/h	- sur toute la longueur		




Landscheid (Laaschent)

Gaass, An der

Article	Libellé	Situation	Vote C.C. Appr.	Signal
2/2/1	passage pour piétons	- à l'intersection avec la Haaptstrooss (CR352)		
3/1/1	cédez le passage	- à l'intersection avec la Haaptstrooss (CR352)		
4/1/1	stationnement/parcage interdit >48h	- sur toute la longueur, des 2 côtés		
5/1/1	zone à 30km/h	- sur toute la longueur		




Landscheid (Laaschent)

Haaptstrooss (Part A - CR352)

Article	Libellé	Situation	Vote C.C. Appr.	Signal
2/2/1	passage pour piétons	- à la hauteur de la maison 6		
3/1/1	cédez le passage	- à l'intersection du chemin derrière la maison 8 avec la Haaptstrooss (CR352)		
4/1/1	stationnement/parcage interdit >48h	- sur toute la longueur, des 2 côtés		
4/6/1	arrêt d'autobus	- à côté de la maison 6 - en face de la maison 6		



Landscheid (Laaschent)

Haaptstrooss (Part B - tronçon devant les maisons 3 et 3a)

Article	Libellé	Situation	Vote C.C. Appr.	Signal
2/2/1	passage pour piétons	- à l'intersection avec le CR352		
3/1/1	cédez le passage	- à l'intersection avec le CR352		
4/1/1	stationnement/parcage interdit >48h	- sur toute la longueur, des 2 côtés		
5/1/1	zone à 30km/h	- sur toute la longueur		


Landscheid (Laaschent)

Klousterfeld, Am

Article	Libellé	Situation	Vote C.C. Appr.	Signal
3/1/1	cédez le passage	- aux intersections avec la Haaptstrooss (CR352) (2x)		
4/1/1	stationnement/parcage interdit >48h	- sur toute la longueur, des 2 côtés		
5/1/1	zone à 30km/h	- de la rue an der Gaass jusqu'à la fin de l'agglomération		

Landscheid (Laaschent)

Wisegronn, Am




Article	Libellé	Situation	Vote C.C. Appr.	Signal
3/1/1	cédez le passage	- à l'intersection avec la Haaptstrooss (CR352)		
4/1/1	stationnement/parcage interdit >48h	- sur toute la longueur, des 2 côtés		

Longsdorf (Longsduerf)

Duerf, Am.....	103
Marxbierg.....	104
Sand, Um.....	105




Longsdorf (Longsduerf)

Duerf, Am

Article	Libellé	Situation	Vote C.C. Appr.	Signal
3/1/1	cédez le passage	- à l'intersection avec le CR354		
4/1/1	stationnement/parcage interdit >48h	- sur toute la longueur, des 2 côtés		
4/6/1	arrêt d'autobus	- à hauteur de la maison 13 - en face de la maison 13		
5/1/1	zone à 30km/h	- sur toute la longueur		


Longsdorf (Longsduerf)

Marxbierg

Article	Libellé	Situation	Vote C.C. Appr.	Signal
4/1/1	stationnement/parcage interdit >48h	- sur toute la longueur, des 2 côtés		
4/2/2	stationnement interdit, excepté personnes handicapées	- 1 emplacement sur le parking à côté de l'église		
4/5/2	Parking pour véhicules automoteurs ≤ 3,5t	- le parking à côté de l'église		
5/1/1	zone à 30km/h	- de la rue am Duerf jusqu'à la fin de l'agglomération		

Longsdorf (Longsduerf)

Sand, Um



Article	Libellé	Situation	Vote C.C. Appr.	Signal
4/1/1	stationnement/parcage interdit >48h	- sur toute la longueur, des 2 côtés		
5/1/1	zone à 30km/h	- de la rue am Duerf jusqu'à la fin de l'agglomération		

Tandel (Tandel)

Dall, Am.....	107
Geesbréckerwee.....	108
Huuscht, Op der.....	110
Veianerstrooss (Part A - N17).....	111
Veianerstrooss (Part B - chemins adjacents).....	113






Tandel (Tandel)



Dall, Am

Article	Libellé	Situation	Vote C.C. Appr.	Signal
3/1/1	cédez le passage	- à l'intersection avec la Veianerstrooss (N17)		
4/1/1	stationnement/parcage interdit >48h	- sur toute la longueur, des 2 côtés		
5/1/1	zone à 30km/h	- de la Veianerstrooss jusqu'à la fin de l'agglomération		

Tandel (Tandel)



Geesbréckerwee

Article	Libellé	Situation	Vote C.C. Appr.	Signal
1/3/1	accès interdit aux véhicules automoteurs destinés au transport de choses, excepté riverains et fournisseurs	- sur toute la longueur, dans les 2 sens		
2/2/1	passage pour piétons	- à l'intersection avec la Veianerstrooss (N17)		
3/1/1	cédez le passage	- à l'intersection avec la Veianerstrooss (N17)		
4/1/1	stationnement/parcage interdit >48h	- sur toute la longueur, des 2 côtés		
4/2/2	stationnement interdit, excepté personnes handicapées	- 2 emplacements sur le parking devant l'école		
4/3/1	arrêt et stationnement interdits	- de la Veianerstrooss jusqu'à la fin de l'agglomération, du côté opposé de l'école		

4/5/2	Parking pour véhicules automoteurs ≤ 3,5t	<ul style="list-style-type: none"> - le parking derrière l'école - le parking devant l'école 	
5/1/1	zone à 30km/h	<ul style="list-style-type: none"> - de la Veianerstrooss jusqu'à la fin de l'agglomération 	






Tandel (Tandel)


Huuscht, Op der

Article	Libellé	Situation	Vote C.C. Appr.	Signal
3/1/1	cédez le passage	- à l'intersection avec la Veianerstrooss (N17)		
4/1/1	stationnement/parcage interdit >48h	- sur toute la longueur, des 2 côtés		
5/1/1	zone à 30km/h	- de la Veianerstrooss jusqu'à la fin de l'agglomération		

Tandel (Tandel)






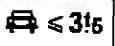
Veianerstrooss (Part A - N17)

Article	Libellé	Situation	Vote C.C. Appr.	Signal
2/1/1	contournement obligatoire	<ul style="list-style-type: none"> - sur l'îlot à la hauteur de la maison 4 (2x) - sur l'îlot à la hauteur de l'école (2x) - sur l'îlot à la hauteur de l'accès de l'extension de l'école (2x) 		
2/2/1	passage pour piétons	<ul style="list-style-type: none"> - à la hauteur de l'école - à côté de la maison 10 - à côté de la maison 13a - à la hauteur du bâtiment de la service technique 		
3/3/1	signaux colorés lumineux	<ul style="list-style-type: none"> - le passage pour piétons à côté de la maison 10 		
4/1/1	stationnement/parcage interdit >48h	<ul style="list-style-type: none"> - sur toute la longueur, des 2 côtés 		
4/5/2	Parking pour véhicules automoteurs <= 3,5t	<ul style="list-style-type: none"> - le parking devant la maison 3 		 

4/6/1	arrêt d'autobus	<ul style="list-style-type: none"> - à la hauteur de la maison 10 - à la hauteur de la maison 3 - à la hauteur de l'école - en face de l'école 	
-------	-----------------	--	---

Tandel (Tandel)

Veianerstrooss (Part B - chemins adjacents)



Article	Libellé	Situation	Vote C.C. Appr.	Signal
3/1/1	cédez le passage	<ul style="list-style-type: none"> - à l'intersection de l'accès de l'extension de l'école avec la N17 - à l'intersection du chemin n°712 avec la N17 - à l'intersection de la sortie du parking devant la maison relais avec l'accès de l'extension de l'école 		
3/2/1	arrêt	<ul style="list-style-type: none"> - à l'intersection de l'accès de l'église avec la N17 		
4/1/1	stationnement/parcage interdit >48h	<ul style="list-style-type: none"> - tous les chemins adjacents, sur toute la longueur, des 2 côtés 		
4/2/2	stationnement interdit, excepté personnes handicapées	<ul style="list-style-type: none"> - 2 emplacements sur le parking devant la maison relais 		 
4/5/2	Parking pour véhicules automoteurs <= 3,5t	<ul style="list-style-type: none"> - le parking devant la maison relais 		 

Walsdorf (Walsduerf)

Gaardewee.....	115
Gaass, An der (CR354).....	116
Waasserfeld.....	117


Walsdorf (Walsduerf)

Gaardewee

Article	Libellé	Situation	Vote C.C. Appr.	Signal
3/1/1	cédez le passage	- à l'intersection avec la rue an der Gaass (CR354)		
4/1/1	stationnement/parcage interdit >48h	- sur toute la longueur, des 2 côtés		
5/1/1	zone à 30km/h	- sur toute la longueur		


Walsdorf (Walsduerf)

Gaass, An der (CR354)

Article	Libellé	Situation	Vote C.C. Appr.	Signal
4/1/1	stationnement/parcage interdit >48h	- sur toute la longueur, des 2 côtés		
4/6/1	arrêt d'autobus	- a la hauteur de la maison 3		

Walsdorf (Walsduerf)

Waasserfeld

Article	Libellé	Situation	Vote C.C. Appr.	Signal
4/1/1	stationnement/parcage interdit >48h	- sur toute la longueur, des 2 côtés		
5/1/1	zone à 30km/h	- sur toute la longueur		





I. Vue d'ensemble après l'introduction des zones 30 km/h





Commune de Tandel

I. Vue d'ensemble après l'introduction des zones 30 km/h





Commune de
Tandel

I. Vue d'ensemble après l'introduction des zones 30 km/h

**Schroeder
& Associés**



**Schroeder
& Associés**



Commune de
Tandel

I. Vue d'ensemble après l'introduction des zones 30 km/h

**Schroeder
& Associés**



**Schroeder
& Associés**









LE GOUVERNEMENT
DU GRAND-DUCHÉ DE LUXEMBOURG
Ministère du Développement durable
et des Infrastructures
Commission de circulation de l'État


cce/rc/avis/11/345

Ministère de l'Intérieur et à la Grande Région		
Entrée: 07 SEP. 2012		
	48823	

Avis de la Commission de circulation de l'Etat
au sujet du règlement de circulation du 8 juillet 2011 du Conseil communal
de Tandel (réf. 1-A), abrogeant les règlements modifiés du 26 avril 1965 et du 12 juin 1995.

Transmis à Monsieur le Ministre du Développement durable et des Infrastructures avec avis
d'approbation.

Luxembourg, le 6 septembre 2012
Pour la Commission de circulation de l'Etat


Emmanuel SIMON
Secrétaire



LE GOUVERNEMENT
DU GRAND-DUCHÉ DE LUXEMBOURG
Ministère du Développement durable
et des Infrastructures

Département des transports

Transmis à Monsieur le Ministre de l'Intérieur et à la Grande Région avec l'information que
j'approuve le règlement de circulation du 8 juillet 2011 du Conseil communal de Tandel, réf.
1-A.


Luxembourg, le 7 septembre 2012
Pour le Ministre du Développement durable
et des Infrastructures

N° 322/11/CR
Vu et approuvé
Luxembourg, le 17 SEP. 2012
Le Ministre de l'Intérieur et
à la Grande Région,

COMMISSARIAT DE DISTRICT

17 SEP. 2012

DIEKIRCH


Roland KAYSER
Attaché de Gouvernement